OFICINA DE TURISMO DE SANTIAGO DE LA RIBERA

C/ Padre Juan, s/n
Tel. (+34) 968 571 704
santiagodelaribera@sanjavier.es

#SanJavierCyclingFriendly

TRASVASE - CUESTAS DEL CEDACERO - BATERÍA CASTILLITOS

136.71 km. - 1409 m. Desnivel positivo

Ruta para bicicleta de carretera en la que llegaremos a la zona de Cartagena por el canal del trasvase, ascenderemos las Cuestas del Cedacero, habituales cuando La Vuelta Ciclista a España pasa por la zona, y visitaremos la espectacular zona de Batería de Castillitos.

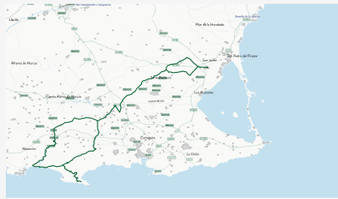

CANAL TRASVASE - RÍO SECO

46.15 km. - 197 m. Desnivel positivo

Ruta para bicicleta de montaña, híbrida o gravel, que discurre a través del camino paralelo al canal de trasvase hasta llegar a Río Seco, donde seguiremos la ruta por el lecho del río.

CANAL TRASVASE - VÍA VERDE DEL CAMPO DE CARTAGENA

72.10 km. - 208 m. Desnivel positivo

Ruta para bicicleta de montaña, híbrida o gravel, que discurre a través del camino paralelo al canal de trasvase hasta llegar a Cartagena para coger su Vía Verde.

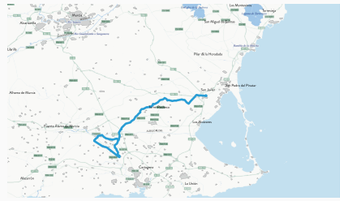

CABEZO DE LA PLATA - PUERTO SAN PEDRO

83.89 km. - 779 m. Desnivel positivo

Ruta para bicicleta de carretera por caminos secundarios, vías de servicio y carriles bici donde podemos ver entrenando a veces a un campeón del mundo como Alejandro Valverde.

MAR MENOR MTB (FERRY)

58.17 km. - 219 m. Desnivel positivo

Ruta para bicicleta de montaña o gravel a través de los espectaculares caminos que bordean el Mar Menor y cogiendo el ferry para volver hacia San Javier.

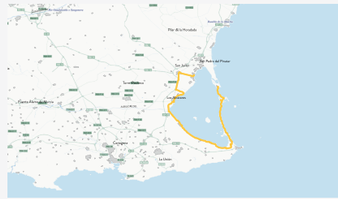

A una altitud de 17m, el municipio de San Javier tiene una extensión de 74,2km2 y cuenta con 32.000 habitantes, población que se multiplica con el cuantioso flujo de visitantes durante la época estival.

Tierra, aire y mar, son los 3 elementos básicos que hacen de San Javier un lugar especial.

Una de las dos facetas más relevantes de su economía es la tierra. La calidad de los productos de su zona agrícola en El Mirador, La Grajuela, Roda, Los Saez de Tarquinales, Pozo Aledo o La Calavera, puntera en la aplicación de modernas tecnologías.

En las alturas la Academia General del Aire entrena a los pilotos del Ejército y dibuja colores en el cielo con la Patrulla Acrobática Águila.

Y el mar que se asoma a San Javier por Santiago de la Ribera y La Manga del Mar Menor. Mar por partida doble y para todos los gustos. El Mar Menor de aguas tranquilas, cálidas y reposadas, y el Mediterráneo, mar abierto y sin límites.

Queda prohibida la reproducción total o parcial de este folleto por cualquier medio electrónico o mecánico sin autorización por escrito del Ayuntamiento de San Javier.

MAR MENOR (FERRY)

69.17 km. - 407 m. Desnivel positivo

Ruta para bicicleta de carretera o híbrida en la que cogeremos el ferry entre San Javier y el Mar Menor para poder disfrutar de una jornada de ciclismo con espectaculares vistas a dos mares.

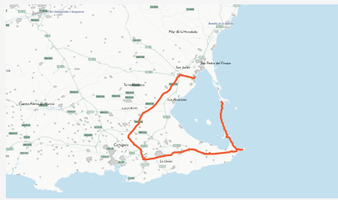

LAGUNA TORREVIEJA - EMBALSE DE LA PEDRERA



103.63 km. - 996 m. Desnivel positivo

Ruta para bicicleta de montaña con ida y vuelta a través del camino paralelo al Río Algar y con la exigente subida a Bernia

REBATE

67.45 km. - 705 m. Desnivel positivo

Ruta para bicicleta de carretera que nos llevará por caminos muy tranquilos con la zona de continuos repechos desde San Miguel de Salinas a Rebate.

GARRUCHA - CRESTA DEL GALLO - CABEZO DE LA PLATA

92.77 km. - 1222 m. Desnivel positivo

Ruta para bicicleta de carretera que nos deparará subidas como el puerto de la Garrucha y la famosa Cresta del Gallo para volvernos a San Javier de nuevo.

SALINAS Y ARENALES DE SAN PEDRO DEL PINATAR

25.38 km. - 55 m. Desnivel positivo

Ruta para bicicleta de montaña o gravel, donde tendremos una salida tranquila por los espectaculares paisajes de las Salinas y Arenales de San Pedro del Pinatar.

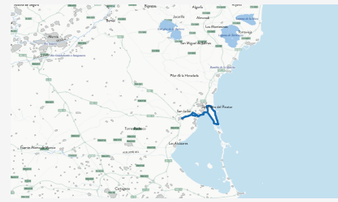

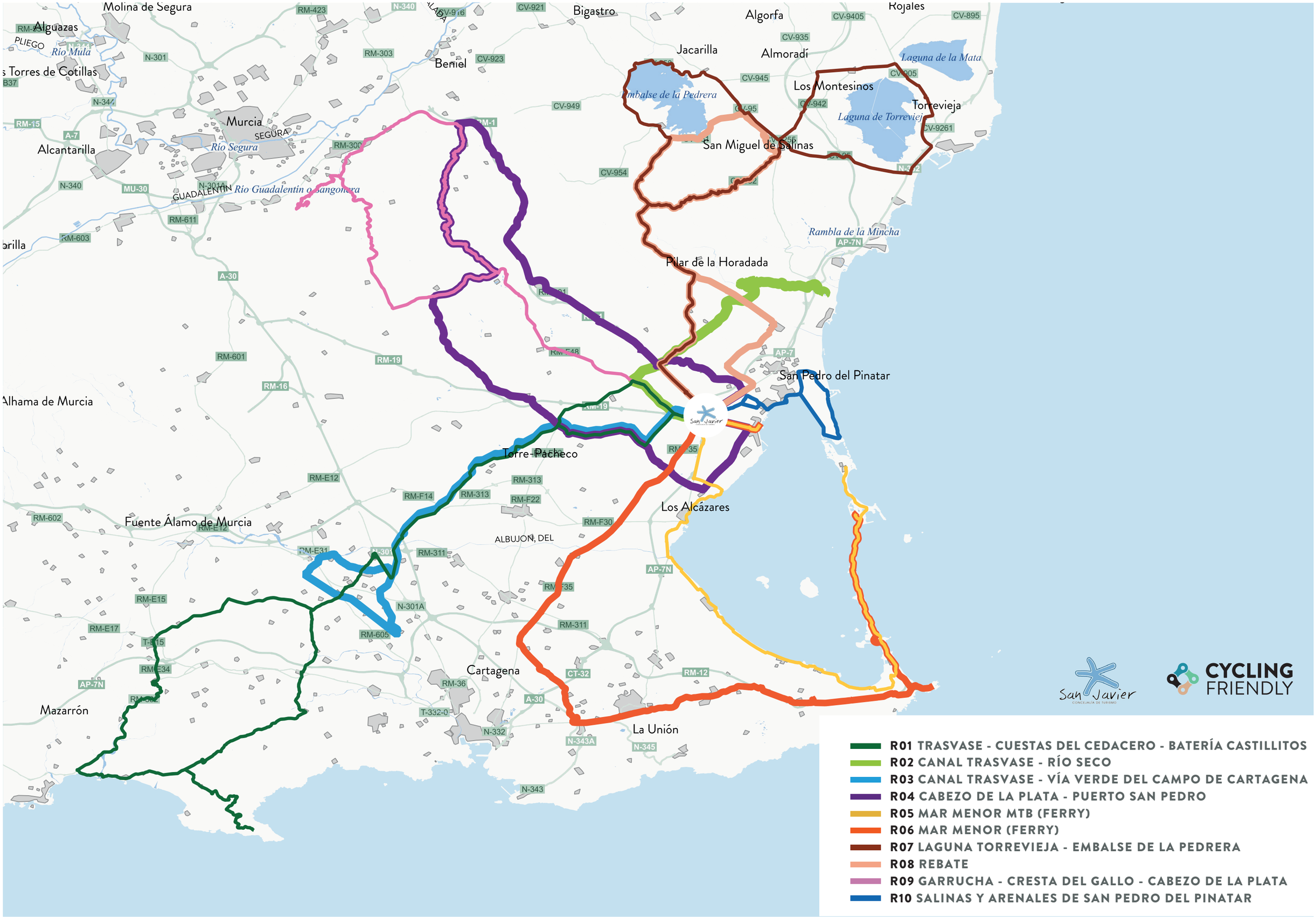

*Todos los derechos reservados. Para más información llame al +34 971 12 67 11 - All rights reserved | For information call + 34 971 12 67 11